

I. ÚZEMNÍ PLÁN







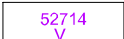









SEDLNICE

ZMĚNA Č. 2

II.B.c) VÝKRES PŘEDPOKLÁDANÝCH ZÁBORŮ PŮDNÍHO FONDU

1 : 5 000

LEGENDA

	HRANICE OBCE (ŘEŠENÉHO ÚZEMÍ)
	HRANICE ZASTAVĚNÉHO ÚZEMÍ K 1. 1. 2023
	HRANICE ZASTAVĚNÉHO ÚZEMÍ K 1. 9. 1966 - INTRAVILÁN
	ZASTAVITELNÉ PLOCHY
	VZDÁLENOST 50 m OD OKRAJE LESA
	HRANICE BONITNÍCH PŮDNĚ EKOLOGICKÝCH JEDNOTEK
	KÓD BPEJ
	ZEMĚDĚLSKÉ POZEMKY S TŘÍDOU OCHRANY II
	ZEMĚDĚLSKÉ POZEMKY S TŘÍDOU OCHRANY III
	ZEMĚDĚLSKÉ POZEMKY S TŘÍDOU OCHRANY IV
	LESNÍ POZEMKY
	NEZEMĚDĚLSKÉ POZEMKY
	ODVODNĚNÉ POZEMKY
	LOKÁLNÍ BIOCENTRUM
	REGIONÁLNÍ BIODORIDOR
	POPIS ÚSES