

I. ÚZEMNÍ PLÁN


SEDLNICE

ZMĚNA Č. 3

I.B.a) VÝKRES ZÁKLADNÍHO ČLENĚNÍ ÚZEMÍ 1 : 5 000

HRANICE

STAV



ZASTAVĚNÉHO ÚZEMÍ K 1.1.2023

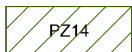


NAVRŽENÉ ZASTAVITELNÉ PLOCHY

ZMĚNOU Č. 3 SE LEGENDA DOPLŇUJE O TYTO JEVI

KORIDORY S ROZDÍLNÝM ZPŮSOBEM VYUŽITÍ


PLOCHY ZMĚN



KORIDOR TECHNICKÉ INFRASTRUKTURY - PLYNOENERGETIKY (PZ14)



KORIDOR TECHNICKÉ INFRASTRUKTURY - PRODUKTOVODU (PR1)



RUŠENÉ JEVI